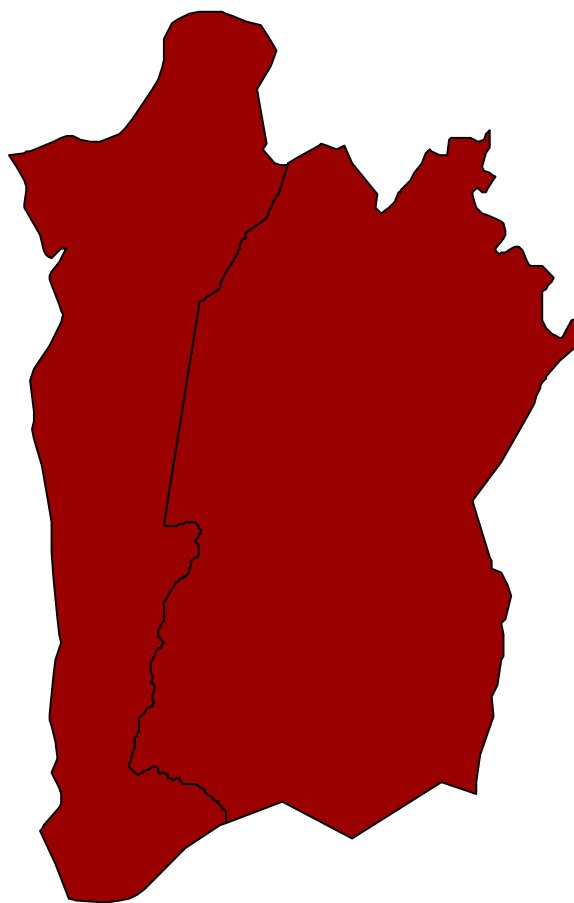






## Mapa de Radon de Padrenda (Seccións censuais)



-  SD (0)
-  <5% (0)
-  5 - 10% (0)
-  >10% (2)

*Medidas >300Bq/m<sup>3</sup>*



XUNTA DE GALICIA  
CONSELLERÍA DE SANIDADE  
Dirección Xeral de Saúde Pública

